



La  
Bretagne,  
im Land der Legend:

« *SUCÉ sur ERDRE* »



**PLUSPUNKTE :**

- Die Wasserwege sind nur für die Freizeitschiffahrt
- Reich an Tradition
- Nähe zum Atlantik
- Crepes und Cidre
- Frische Fisch und Meeresfrüchte



# WOCHENENDE

## TOUR 1: Sucé sur Erdre – Blain – Sucé sur Erdre

ETAPPEN	KM	SCHLEUSEN	DAUER	SHOPPING	RESTAURANT	BESICHTIGUNGEN
<b>SUCE SUR ERDRE</b>	-	-	-	DIENSTAGS UND SAMSTAGS MORGENS MARKT, SHOPI, BÄCKEREI, TABALADEN	LE CLOS ST THOMAS, L'ESCARPOLETTE, L'AUBERGE FLEURIE, LA CABANE DU PÊCHEUR	
<b>BOUT DE BOIS</b>	23	6	5H00		LE BALOUTYN	NAUTISCHE HALT, WASSERFLÄCHE, BADEN, ANGELN
<b>LA CHEVALLERAI</b>	4	1	0H30	LEBENSMITTELGESCHÄFT, BÄCKEREI, TABALADEN		KIRCHE AUS DEM 15 JH.
<b>BLAIN</b>	8	3	1H30	DIENSTAGS UND DONNERSTAGS MORGENS MARKT, TABALADEN, NAUTISCHE HALT	L'AUBERGE DU CANAL, LE SURCOUF, LA FORGE, LE GRAND CERF	CHÂTEAU VON BLAIN
<b>TOTAL</b>	35	10	7H00			

Für weitere Informationen können Sie die Flusskarte (TörnAtlas) oder den Törnplaner mit touristischen Informationen von Ort kaufen.





# WOCHENENDE

## TOUR 2: Sucé sur Erdre – Nantes – Sucé sur Erdre

ETAPPEN	KM	SCHLEUSEN	DAUER	SHOPPING	RESTAURANT	BESICHTIGUNGEN
<b>SUCÉ SUR ERDRE</b>	-	-	-	DIENSTAGS UND SAMSTAGS MORGENS MARKT, SHOPI, BÄCKEREI, TABALADEN	LE CLOS ST THOMAS, L'ESCARPOLETTE, L'AUBERGE FLEURIE, LA CABANE DU PÊCHEUR	
<b>NORT SUR ERDRE</b>	15	-	2H00	FREITAGS MORGENS MARKT, LEBENSMITTELGESCHÄFT, BÄCKEREI	CRÊPERIE DU PORT, CHEZ CALIN, LA GARENNE,	KIRCHE, NAHRUNGSGRABEN
<b>SUCE SUR ERDRE</b>	15	-	2H00	DIENSTAGS UND SAMSTAGS MORGENS MARKT, SHOPI, BÄCKEREI, TABALADEN	LE CLOS ST THOMAS, L'ESCARPOLETTE, L'AUBERGE FLEURIE, LA CABANE DU PÊCHEUR	
<b>NANTES</b>	15	-	2H00	TALENSAC MARKT, LEBENSMITTELGESCHÄFT, TABALADEN, BÄCKEREI	PÉNICHE RESTAURANT	SCHLOSS
<b>TOTAL</b>	45	-	6H00			

Für weitere Informationen können Sie die Flusskarte (TörnAtlas) oder den Törnplaner mit touristischen Informationen von Ort kaufen.






# MINI WOCHEN

## TOUR 1 : Sucé sur Erdre – Guenrouët – Sucé sur Erdre

ETAPPEN	KM	SCHLEUSEN	DAUER	SHOPPING	RESTAURANT	BESICHTIGUNGEN
SUCÉ SUR ERDRE	-	-	-	DIENSTAGS UND SAMSTAGS MORGENS MARKT, SHOPI, BÄCKEREI, TABALADEN	LE CLOS ST THOMAS, L'ESCARPOLETTE, L'AUBERGE FLEURIE, LA CABANE DU PÊCHEUR	
BOUT DE BOIS	23	6	5H00		LE BALOUTYN	NAUTISCHE HALT, WASSERFLÄCHE, BADEN, ANGELN
LA CHEVALLERAI	4	1	0H30	LEBENSMITTELGESCHÄFT, BÄCKEREI, TABALADEN		
BLAIN	8	3	1H30	DIENSTAGS UND DONNERSTAGS MORGENS MARKT, TABALADEN, NAUTISCHE HALT	L'AUBERGE DU CANAL, LE SURCOUF, LA FORGE, LE GRAND CERF	CHÂTEAU VON BLAIN
GUENROUËT	22	5	4H30	FREITAGS MORGENS MARKT, LEBENSMITTELGESCHÄFT, BÄCKEREI, TABALADEN	LE RELAIS ST CLAIR, LE GUE DU ROY, LE PARADIS DES PÊCHEURS, CRÊPERIE DU PORT	DER CIDRE-BRAUEREI KERISAC, FREIBAD, MINIGOLFPLATZ, TRETBOOTE
<b>TOTAL</b>	<b>57</b>	<b>15</b>	<b>11H30</b>			

Für weitere Informationen können Sie die Flusskarte (TörnAtlas) oder den Törnplaner mit touristischen Informationen von Ort kaufen.






# WOCHE

## TOUR 1 : Sucé sur Erdre – La Gacilly – Sucé sur Erdre

ETAPPEN	KM	SCHLEUSEN	DAUER	SHOPPING	RESTAURANT	BESICHTIGUNGEN
<b>SUCÉ SUR ERDRE</b>	-	-	-	DIENSTAGS UND SAMSTAGS MORGENS MARKT, SHOPI, BÄCKEREI, TABALADEN	LE CLOS ST THOMAS, L'ESCARPOLETTE, L'AUBERGE FLEURIE, LA CABANE DU PÊCHEUR	
<b>BOUT DE BOIS</b>	23	6	5H00		LE BALOUTYN	NAUTISCHE HALT, WASSERFLÄCHE, BADEN, ANGELN
<b>LA CHEVALLERAI</b>	4	1	0H30	LEBENSMITTELGESCHÄFT, BÄCKEREI, TABALADEN		
<b>BLAIN</b>	8	3	1H30	DIENSTAGS UND DONNERSTAGS MORGENS MARKT, TABALADEN, NAUTISCHE HALT	L'AUBERGE DU CANAL, LE SURCOUF, LA FORGE, LE GRAND CERF	CHÂTEAU VON BLAIN
<b>GUENROUËT</b>	22	5	4H30	FREITAGS MORGENS MARKT, LEBENSMITTELGESCHÄFT, BÄCKEREI, TABALADEN	LE RELAIS ST CLAIR, LE GUE DU ROY, LE PARADIS DES PÊCHEURS, CRÊPERIE DU PORT	DER CIDRE-BRAUEREI KERISAC, FREIBAD, MINIGOLFPLATZ, TRETBOOTE
<b>REDON</b>	18	1	3H00	MONTAGS MORGENS MARKT, HALLES AM MONTAGS, FREITAGS UND SAMSTAGS, BÄCKEREI	LE SURCOUF, L'ÎLE AUX GRILLADES, L'ABRI COTIER	DAS SCHIFFES-MUSEUM DES WESTENS, ALT HAFEN
<b>LA GACILLY</b>	19	-	3H00	SAMSTAGS MORGENS MARKT, ALLE GESCHÄFTE	L'ABRICOTIER, LE YUCCU, LA MAUVAISE GRAINE.	BLUMENGESCHMÜCKTES HANDWERKLICHES DORF
<b>TOTAL</b>	94	16	17H30			

Für weitere Informationen können Sie die Flusskarte (TörnAtlas) oder den Törnplaner mit touristischen Informationen von Ort kaufen.






# WOCHE

## TOUR 2 : Sucé sur Erdre – La Roche Bernard – Sucé sur Erdre

ETAPPEN	KM	SCHLEUSEN	DAUER	SHOPPING	RESTAURANT	BESICHTIGUNGEN
<b>SUCÉ SUR ERDRE</b>	-	-	-	DIENSTAGS UND SAMSTAGS MORGENS MARKT, SHOPI, BÄCKEREI, TABALADEN	LE CLOS ST THOMAS, L'ESCARPOLETTE, L'AUBERGE FLEURIE, LA CABANE DU PÊCHEUR	
<b>BOUT DE BOIS</b>	23	6	5H00		LE BALOUTYN	NAUTISCHE HALT, WASSERFLÄCHE, BADEN, ANGELN
<b>LA CHEVALLERAI</b>	4	7	1H00	LEBENSMITTELGESCHÄFT, BÄCKEREI, TABALADEN		
<b>BLAIN</b>	8	10	1H00	DIENSTAGS UND DONNERSTAGS MORGENS MARKT, TABALADEN, NAUTISCHE HALT	L'AUBERGE DU CANAL, LE SURCOUF, LA FORGE, LE GRAND CERF	CHÂTEAU VON BLAIN
<b>GUENROUËT</b>	22	15	4H30	FREITAGS MORGENS MARKT, LEBENSMITTELGESCHÄFT, BÄCKEREI, TABALADEN	LE RELAIS ST CLAIR, LE GUE DU ROY, LE PARADIS DES PÊCHEURS, CRÊPERIE DU PORT	DER CIDRE-BRAUEREI KERISAC, FREIBAD, MINIGOLFPLATZ, TRETBOOTE
<b>REDON</b>	18	1	3H00	MONTAGS MORGENS MARKT, HALLES AM MONTAGS, FREITAGS UND SAMSTAGS, BÄCKEREI	LE SURCOUF, L'ÎLE AUX GRILLADES, L'ABRI COTIER	DAS SCHIFFES-MUSEUM DES WESTENS, ALT HAFEN
<b>LA ROCHE BERNARD</b>	34	-	3H30	DONNERSTAGS MORGENS MARKT, ALLE GESCHÄFTE	AUBERGE LES 2 MAGOTS, LE BORSALINO, LA SARRASINE	EHEMALIGE DORF, HAUPTSCHLÜSSEL FISCH
<b>TOTAL</b>	109	39	18H00			

Für weitere Informationen können Sie die Flusskarte (TörnAtlas) oder den Törnplaner mit touristischen Informationen von Ort kaufen.






# WOCHE

## TOUR 3 : Sucé sur Erdre – Messac – Sucé sur Erdre

ETAPPEN	KM	SCHLEUSEN	DAUER	SHOPPING	RESTAURANT	BESICHTIGUNGEN
SUCÉ SUR ERDRE	-	-	-	DIENSTAGS UND SAMSTAGS MORGENS MARKT, SHOPI, BÄCKEREI, TABALADEN	LE CLOS ST THOMAS, L'ESCARPOLETTE, L'AUBERGE FLEURIE, LA CABANE DU PÊCHEUR	
BOUT DE BOIS	23	6	5H00		LE BALOUTYN	NAUTISCHE HALT, WASSERFLÄCHE, BADEN, ANGELN
LA CHEVALLERAI	4	1	0H30	LEBENSMITTELGESCHÄFT, BÄCKEREI, TABALADEN		
BLAIN	8	3	1H30	DIENSTAGS UND DONNERSTAGS MORGENS MARKT, TABALADEN, NAUTISCHE HALT	L'AUBERGE DU CANAL, LE SURCOUF, LA FORGE, LE GRAND CERF	CHÂTEAU VON BLAIN
GUENROUËT	22	5	4H30	FREITAGS MORGENS MARKT, LEBENSMITTELGESCHÄFT, BÄCKEREI, TABALADEN	LE RELAIS ST CLAIR, LE GUE DU ROY, LE PARADIS DES PÊCHEURS, CRÊPERIE DU PORT	DER CIDRE-BRAUEREI KERISAC, FREIBAD, MINIGOLFPLATZ, TRETBOOTE
REDON	18	1	3H00	MONTAGS MORGENS MARKT, HALLES AM MONTAGS, FREITAGS UND SAMSTAGS, BÄCKEREI	LE SURCOUF, L'ÎLE AUX GRILLADES, L'ABRI COTIER	DAS SCHIFFES-MUSEUM DES WESTENS, ALT HAFEN
MESSAC	37	1	6H00	GUIPRY MARKT	LE RELAIS DE LA GARE, PIZZERIA, CRÊPERIE	MENHIRE, KAFFEE DES HAFENS, KLASSIFIZIERT KIRCHE
<b>TOTAL</b>	<b>112</b>	<b>17</b>	<b>20H30</b>			

Für weitere Informationen können Sie die Flusskarte (TörnAtlas) oder den Törnplaner mit touristischen Informationen von Ort kaufen.





# WOCHE

## TOUR 4 : Sucé – Malestroit – Sucé

ETAPPEN	KM	SCHLEUSEN	DAUER	SHOPPING	RESTAURANT	BESICHTIGUNGEN
<b>SUCÉ SUR ERDRE</b>	-	-	-	DIENSTAGS UND SAMSTAGS MORGENS MARKT, SHOPI, BÄCKEREI, TABALADEN	LE CLOS ST THOMAS, L'ESCARPOLETTE, L'AUBERGE FLEURIE, LA CABANE DU PÊCHEUR	
<b>BOUT DE BOIS</b>	23	6	5H00		LE BALOUTYN	NAUTISCHE HALT, WASSERFLÄCHE, BADEN, ANGELN
<b>LA CHEVALLERAI</b>	4	1	0H30	LEBENSMITTELGESCHÄFT, BÄCKEREI, TABALADEN		
<b>BLAIN</b>	8	3	1H30	DIENSTAGS UND DONNERSTAGS MORGENS MARKT, TABALADEN, NAUTISCHE HALT	L'AUBERGE DU CANAL, LE SURCOUF, LA FORGE, LE GRAND CERF	CHÂTEAU VON BLAIN
<b>GUENROUËT</b>	22	5	4H30	FREITAGS MORGENS MARKT, LEBENSMITTELGESCHÄFT, BÄCKEREI, TABALADEN	LE RELAIS ST CLAIR, LE GUE DU ROY, LE PARADIS DES PÊCHEURS, CRÊPERIE DU PORT	DER CIDRE-BRAUEREI KERISAC, FREIBAD, MINIGOLFPLATZ, TRETBOOTE
<b>REDON</b>	18	1	3H00	MONTAGS MORGENS MARKT, HALLES AM MONTAGS, FREITAGS UND SAMSTAGS, BÄCKEREI	LE SURCOUF, L'ÎLE AUX GRILLADES, L'ABRI COTIER	DAS SCHIFFES-MUSEUM DES WESTENS, ALT HAFEN
<b>MALESTROIT</b>	37	6	7H00	DONNERSTAG MORGENS NATURMARKT, ALLE GESCHÄFTE	LE CANOTIER, CREPERIE PIZZERIA	ANGELMUSEUM
<b>TOTAL</b>	112	22	21H30			

Für weitere Informationen können Sie die Flusskarte (TörnAtlas) oder den Törnplaner mit touristischen Informationen von Ort kaufen.

