



Auf dem LOT,
Abfahrt ab
« **CAHORS** »

Bewundern Sie : Die Kalksteinfelsen, die malerischen Dörfer,
Genießen Sie das Baden im Lot, die Gastronomie: « Foie Gras mit Trüffeln, die
Gänseconfit, den Cahors Wein, ...



ETAPPEN	KM	SCHLEUSEN	DAUER	SHOPPING	RESTAURANT	BESICHTIGUNGEN
CAHORS Abfahrtsbasis	-	-	-	Lebensmittelgeschäfte, Markt Mittwoch und Samstagmorgen	Restaurants	Dom St Etienne, Königsschloss, Wende der Gehängten, Valentré Brücke
LAROQUE-DES-ARCS	7	3	1.45 Std	Lebensmittelgeschäfte	« La Garenne » 0033.565.35.40.67	mittelalterlicher Turm , Überreste des Gallo-römischen Aquädukts
LAMAGDELAINE	2.5	-	0.20 Std	Bäckerei	« Le Rond Point » 0033.565.23.71.45	Weingut LAGARRIGUE, Weinprobe und Foie gras (July und August)
ARCAMBAL	2.5	1	0.40 Std	Markt Sonntagmorgen	« Le Vilain Petit Canard » 0033.565.24.96.90	Antike befestigte Mühle
VERS	6	2	1.15 Std	Lebensmittelgeschäfte Markt Donnerstagmorgen	Logis Hôtel « La Truite Dorée » 0033.565.31.46.13	Kapelle Notre Dame de Velles
ST-GERY	4	2	1.0 Std	Lebensmittelgeschäfte Markt Sonntagmorgen Bäckerei	« On Passe à Table » 0033.565.31.43.73	Quercy-Steam Memorial Pumpstation
BOUZIÈS	8	1	1.15 Std	Lebensmittelgeschäfte	Hôtel Restaurant « Les Falaises » 0033.565.31.26.83	Treidelpfad mit seinem Fresko in den Felsen gehauen Dorf Cabrerets (4,5 km): umkreiste Felsen, prähistorische Höhlen von Pech-Merle, mittelalterliche Festung

**ST-CIRQ
LAPOPIE**

5

2

0.50 Std

Markt
Mittwochnachmittag
(July/August)
Lebensmittelgeschäft in
Tour de Faure

Restaurants

Eines der schönsten Dörfer
Frankreichs

CAHORS

33

11

6.50 Std

-

-

-

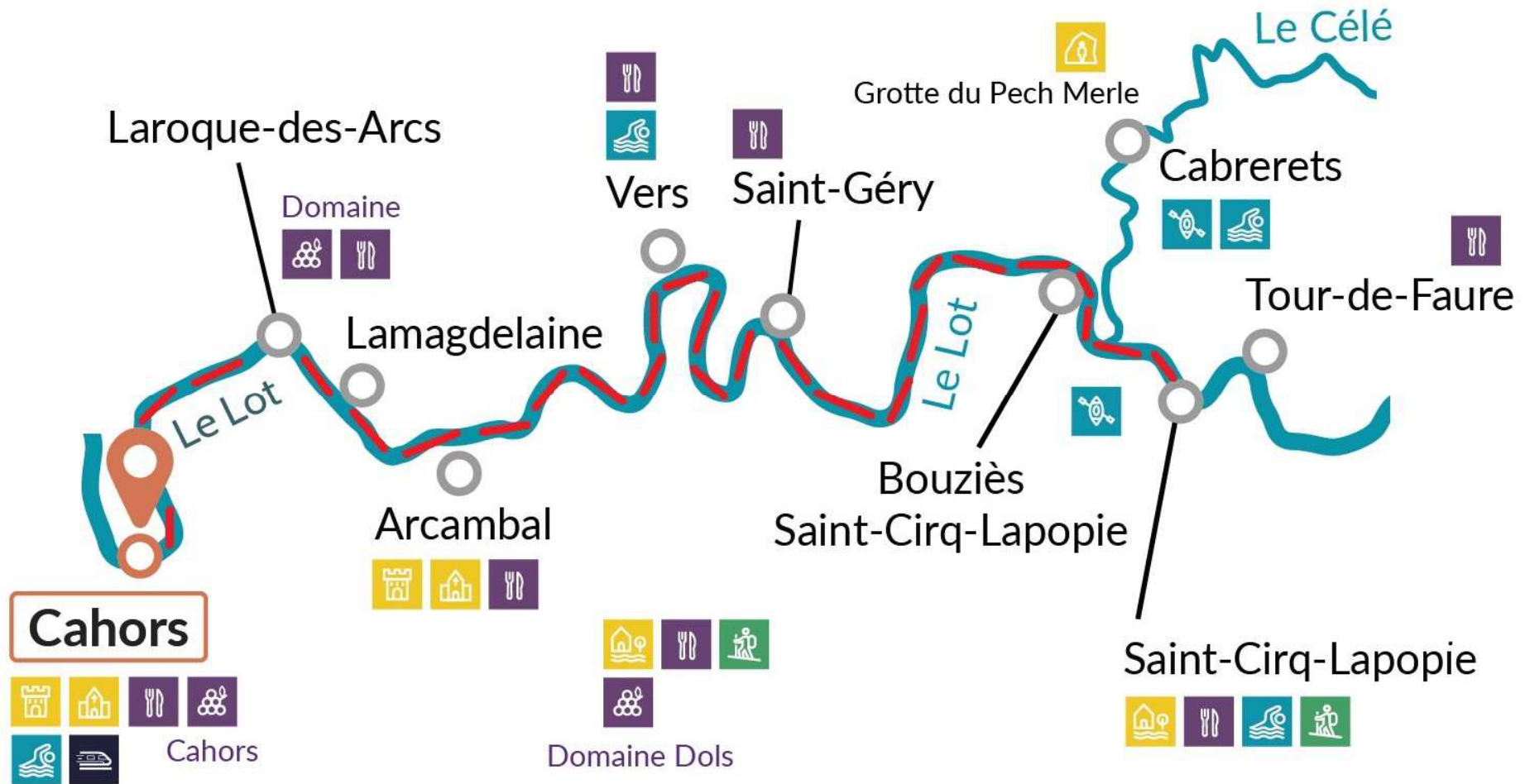
TOTAL

66

22

14.00 Std

HIN/RÜCKFAHRT



1 WOCH

Strecke 1 : Cahors – Luzech– Cahors – Larnagol - Cahors

144 KM / 34 Schleusen / 28 Std

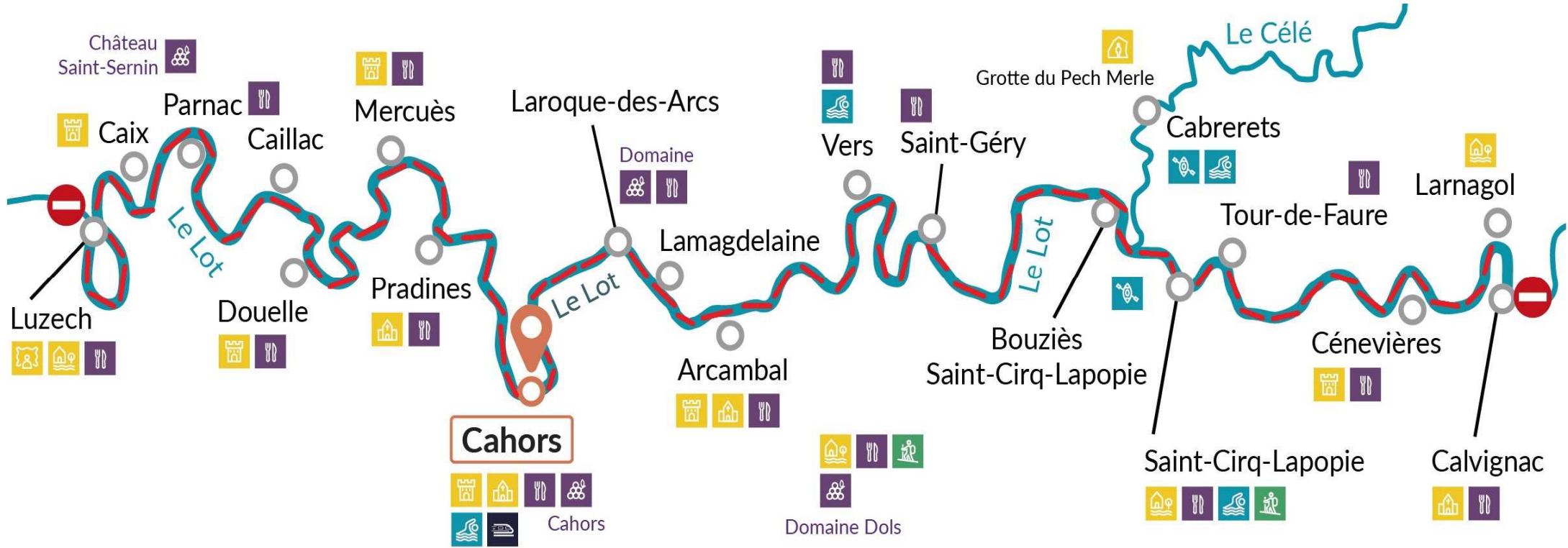
ETAPPEN	KM	SCHLEUSEN	DAUER	SHOPPING	RESTAURANT	BESICHTIGUNGEN
CAHORS	-	-	-	Lebensmittelgeschäft , Markt Mittwoch und Samstagsmorgen	Restaurants	Dom St Etienne, Königsschloss, Wende der Gehängten „Tour des Pendus“, Valentré Brücke
MERCUES	7	1	1.15 Std	Markt Donnerstagsmorgen Bäckerei und Metzgerei	Le Bistrot du Château de Mercuès 0033.565.20.00.01	Mercuès Schloss mit seinem Gourmet Restaurant mit Blick auf die alte Bastide aus dem siebten Jahrhundert
DOUELLE	7	1	1.15 Std	Lebensmittelgeschäft Bäckerei	« Les Mariniers » 0033.565.20.02.06	« Le Mur de Douelle » : Fototapete am Ufer der Geschichte von Douelle
PARNAC	9.5	1	1.30 Std	Lebensmittelgeschäft	« Les Jardins » 0033.565.23.58.24	Parnac Schloss, Weingüter und Weinberge
LUZEC	3.5	-	0.15 Std	Lebensmittelgeschäft , Markt Mittwochmorgen	Restaurants	Archäologisches Museum Armand- Viré,/Zitadelle aus dem 12. Jahrhundert.
CAHORS ^{Zurück)}	27	3	4.00 Std	-	-	-
LAROQUE- DES-ARCS	7	3	1.45 Std	Lebensmittelgeschäft ,	« La Garenne » 0033.565.35.40.67	Mittelalterlicher Turm, Überreste des galloromanischen Aquädukts
ARCAMBAL	5	1	1.00 Std	Markt Sonntagmorgen	« Le Vilain Petit Canard » 0033.565.24.96.90	Antike befestigte Mühle
VERS	6	2	1.15 Std	Lebensmittelgeschäft , Markt Donnerstagsmorgen	Logis Hôtel « La Truite Dorée » 0033.565.31.46.13	Kapelle Notre Dame de Velles

Nichtvertragliche Informationen.

ST-GERY	4	2	1.00 Std	Markt Sonntagmorgen, Lebensmittelgeschäft Bäckerei,	« On Passe à Table » 0033.565.31.43.73	Panoramablick auf das Tal, Quercy-Stein-Denkmal, Wasserpumpstation
BOUZIES	8	1	1.15 Std	Lebensmittelgeschäft	Hôtel Restaurant « Les Falaises » 0033.565.31.26.83	Treidelpfad mit seinem Fresko in den Felsen gehauen Dorf Cabrerets (4,5 km): umkreiste Felsen, prähistorische Höhlen von Pech-Merle, mittelalterliche Festung
ST-CIRQ LAPOPIE	5	2	0.50 Std	Markt Mittwochnachmittag (July/August) Lebensmittelgeschäft „Tour de Faure“	Restaurants	Eines der schönsten Dörfer Frankreichs
LARNAGOL	12	3	3.00 Std			Cénevières Schloss
CAHORS	45	14	10.00 Std	-	-	-
TOTAL Hin und Rückfahrt	144	34	28.00 Std			

Nichtvertragliche Informationen.

(Siehe Karte Seite 6)



1 WOCH

Seite 2 : Cahors – Luzech – Cahors – St Cirq Lapopie - Cahors

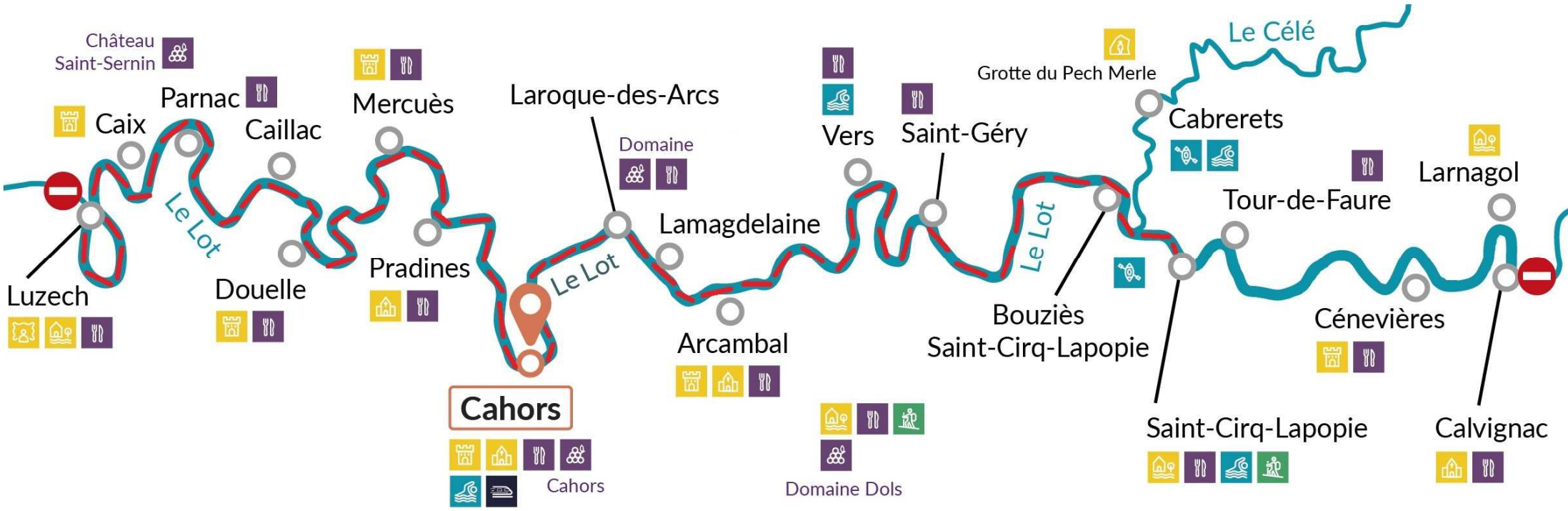
124 KM / 28 Schleusen / 22 Std

ETAPPEN	KM	SCHLEUSE	DAUER	SHOPPING	RESTAURANT	BESICHTIGUNGEN
CAHORS	-	-	-	Lebensmittelgeschäfte Markt Mittwoch und Samstagsmorgen	Restaurants	Dom St Etienne, Königsschloss, Wende der Gehängten „Tour des Pendus“, Valentré Brücke
MERCUES	7	1	1.15 Std	Markt Donnerstagmorgen Bäckerei Metzgerei	Le Bistrot du Château de Mercuès 0033.565.20.00.01	Mercuès Schloss mit seinem Gourmet Restaurant mit Blick auf die alte Bastide aus dem siebten Jahrhundert
DOUELLE	7	1	1.15 Std	Lebensmittelgeschäfte Bäckerei	« Les Mariniers » 0033.565.20.02.06	« Le Mur de Douelle » : Fototapete am Ufer der Geschichte von Douelle
PARNAC	9.5	1	1.30 Std	Lebensmittelgeschäfte	« Les Jardins » 0033.65.23.58.24	Parnac Schloss, Weingüter und Weinberge
LUZECH	3.5	-	0.15 Std	Lebensmittelgeschäfte , Markt Mittwochmorgen	Restaurants	Archäologisches Museum Armand- Viré,/Zitadelle aus dem 12. Jahrhundert.
CAHORS <i>(Zurück)</i>	27	3	4.00 Std	-	-	-
LAROQUE- DES-ARCS	7	3	1.45 Std	Lebensmittelgeschäfte	« La Garenne » 0033.565.35.40.67	Mittelalterlicher Turm, Überreste des galloromanischen Aquädukts
ARCAMBAL	5	1	1.00 Std	Markt Sonntagmorgen	« Le Vilain Petit Canard » 0033.565.24.96.90	Antike befestigte Mühle
VERS	6	2	1.15 Std	Lebensmittelgeschäfte Markt Donnerstagmorgen	Logis Hôtel « La Truite Dorée » 0033.565.31.46.13	Kapelle Notre Dame de Velles

Nichtvertragliche Informationen.

ST-GERY	4	2	1.00 Std	Markt Sonntagmorgen Lebensmittelgeschäfte Bäckerei	« On Passe à Table » 0033.565.31.43.73	Panoramablick auf das Tal, Quercy-Steam-Denkmal, Wasserpumpstation
BOUZIES	8	1	1.15 Std	Lebensmittelgeschäfte	Hôtel Restaurant « Les Falaises » 0033.565.31.26.83	Treidelpfad mit seinem Fresko in den Felsen gehauen Dorf Cabrerets (4,5 km): umkreiste Felsen, prähistorische Höhlen von Pech-Merle, mittelalterliche Festung
ST-CIRQ LAPOPIE	5	2	0.50 Std	Markt Mittwochnachmittag(July/August) Lebensmittelgeschäfte « Tour de Faure »	Restaurants	Eines der schönsten Dörfer Frankreichs
CAHORS	35	11	7.00 Std	-	-	-
TOTAL Hin und Rückfahrt	124	28	22 Std			

(Siehe Karte Seite 9)



Für weitere Informationen bestellen Sie die Flusskarte, der die detaillierte Karte der Route und die vollständigen Touristeninformationen enthält.